



Autorità di Bacino della Puglia
PROTOCOLLO GENERALE
 adbp A00_AFF_GEN
 0016722
 U 14/12/2016 13:44:15

AUTORITÀ DI BACINO DELLA PUGLIA
 L.R. 9 Dicembre 2002 n. 19
C/O TECNOPOLIS PARCO SCIENTIFICO E TECNOLOGICO
 Str. Prov. per Casamassima Km 3 - 70010 Valenzano - Bari
 Tel. 080.9182000 - fax. 080.9182244 - C.F. 93289020724

www.adb.puglia.it e-mail: segreteria@adb.puglia.it pec: segreteria@pec.adb.puglia.it

Raccomandata AR

COMUNE DI TREPUIZZI
 PROVINCIA DI LECCE
 PROTOCOLLO GENERALE
 21 DIC 2016
 N. 19114 DEL
 CATEGORIA CLASSE FASCICOLO

SIND
 UTC

Comune di Trepuzzi
 Corso Garibaldi, 10
 73019 Trepuzzi (LE)

Oggetto:	Procedure di modifica e aggiornamento del P.A.I. - Assetto Geomorfologico ex art. 25 delle N.T.A. del P.A.I. - per aree del territorio comunale di Trepuzzi (LE). Richiesta di formale condivisione.
-----------------	--



A seguito delle procedure di aggiornamento della pericolosità geomorfologica del territorio comunale di Trepuzzi (LE), e di cui al parere favorevole espresso con disposizione numerata del Segretario Generale n. 54 del 13/12/2016, la frazione di Casalabate è stata classificata PG3 (Area a pericolosità geomorfologica molto elevata), PG2 (Area a pericolosità geomorfologica elevata) e PG1 (Area a pericolosità geomorfologica media e moderata) ai sensi delle N.T.A. di attuazione del P.A.I. vigente. In particolare, si specifica che la pericolosità PG1 ha finalità pianificatorie, ma rende certamente possibile l'uso balneare costiero.

Si invita codesta Amministrazione comunale ad esprimere formale condivisione, attraverso apposita Delibera di Giunta o di Consiglio Comunale, alle perimetrazioni di pericolosità geomorfologica indicate nelle planimetrie in allegato (Allegato 1 e 2). Si chiede, quindi, di inviare a questa Autorità una copia sia della delibera prima indicata, sia delle cartografie allegate, timbrate e vidimate dal Sindaco per accettazione.

Si allegano:

1. *Allegato 1: Assetto Geomorfologico del Piano di Assetto Idrogeologico vigente - PAI vigente.*
2. *Allegato 2: Assetto Geomorfologico del Piano di Assetto Idrogeologico vigente - Proposta di aggiornamento al P.A.I. vigente.*

Il Segretario Generale
Prof. Ing. Antonio Rosario Di Santo

db nsp



Comune di Trepuzzi (LE)

P.A.I. vigente

Assetto geomorfologico

Legenda

- PG3 Aree a pericolosità geomorfologica molto elevata
- PG2 Aree a pericolosità geomorfologica elevata
- PG1 Aree a pericolosità geomorfologica media e moderata
- Limite amministrativo



Allegato 1



MP
SP
N

Autorità di Bacino della Puglia
PROTOCOLLO GENERALE
adbp A00_AFF_GEN
0015824
E 25/11/2016 12:38:25

Autorità di Bacino della Puglia
PROTOCOLLO GENERALE
adbp A00_AFF_GEN
0016722
U 14/12/2016 13:44:15



Comune di Trepuzzi (LE)

Proposta di aggiornamento al P.A.I. vigente

Assetto geomorfologico
Aggiornamento del

Legenda

- PG3 Aree a pericolosità geomorfologica molto elevata
- PG2 Aree a pericolosità geomorfologica elevata
- PG1 Aree a pericolosità geomorfologica media e moderata
- Limite amministrativo



Handwritten signatures and initials, including 'MT' and 'FB', and a north arrow.

Autorità di Bacino della Puglia
PROTOCOLLO GENERALE
adbp A00_AFF_GEN
0015824
E 25/11/2016 12:38:25

Autorità di Bacino della Puglia
PROTOCOLLO GENERALE
adbp A00_AFF_GEN
0016722
U 14/12/2016 13:44:15

